

УТВЕРЖДАЮ:
Ректор ФГБОУ ВО ЧГМА Минздрава РФ
Д.м.н,



Д.Н. Зайцев

ПАСПОРТ № 12

Доступности объекта социальной инфраструктуры для инвалидов.

1. Общие сведения об объекте

- 1.1. Наименование (вид) объекта: Общежитие № 5/2
1.2. Адрес объекта : г. Чита, ул. Балябина 14/2
1.3 Сведения о размещении объекта:
- отдельно стоящее здание на 8 этажах , 4 932,3 кв м.
- наличие прилегающего земельного участка (да, нет) - да кв.м.
1.4 Год ввода объекта в эксплуатацию: 1989 г. Год последнего капитального ремонта – не установлено
1.5 Дата предстоящих плановых ремонтных работ: текущего 2023, капитального не установлено

Сведения об организации, расположенной на объекте:

- 1.6. Название организации (учреждения), (полное юридическое наименование – согласно Уставу, краткое наименование): Федеральное Государственное бюджетное образовательное учреждение высшего образования «Читинская государственная медицинская академия» Министерства здравоохранения Российской Федерации (ФГБОУ ВО ЧГМА Минздрава России)
1.7 Юридический адрес организации: 672090, г. Чита, ул. Горького, 39а
1.8 Основание для пользования объектом (оперативное управление, аренда, собственность)- оперативное управление
1.9 Форма собственности (государственная, негосударственная): государственная
1.10 Административно-территориальная подведомственность (федеральная, региональная, муниципальная): федеральная
1.11 Наименование и адрес вышестоящей организации: Министерство Здравоохранения Российской Федерации.
1.12 Адрес вышестоящей организации, другие координаты 127994, г. Москва, Рахмановский переулок, д. 3/25, многоканальный телефон (495) 627-24-00

2. Характеристика деятельности организации на объекте:

- 2.1. Сфера деятельности: жилой фонд
2.2. Виды оказываемых услуг: проживание
2.3. Форма оказания услуг (на объекте, с длительным пребыванием, в т.ч. проживанием, обеспечение доступа к месту предоставления услуг, на дому, дистанционно): на объекте.
2.4. Категории обслуживаемого населения по возрасту (дети, взрослые трудоспособного возраста, пожилые, все возрастные категории): все возрастные категории
2.5. Категории обслуживаемых инвалидов (инвалиды, передвигающиеся на коляске, инвалиды с нарушениями опорно-двигательного аппарата, нарушениями зрения, нарушениями слуха, нарушениями умственного развития): НЕТ
2.6 . Плановая мощность (посещаемость, количество обслуживаемых в день, вместимость, пропускная способность) 370
2.7 Участие в исполнении ИПР инвалида, ребенка-инвалида (да,нет) нет

3. Состояние доступности объекта

3.1. Путь следования к объекту пассажирским транспортом – (описать маршрут движения с использованием пассажирского транспорта): Остановка общественного транспорта «Магазин багульник», троллейбус № 1, 2, маршрутное такси № 58, 61, 77, 139

наличие адаптированного пассажирского транспорта к объекту – **НЕТ**

3.2 Путь к объекту от ближайшей остановки пассажирского транспорта:

3.2.1 расстояние до объекта от остановки транспорта 400 м

3.2.2 время движения (пешком) 5 мин

3.2.3 наличие выделенного от проезжей части пешеходного пути (да, нет), - **ДА**

3.2.4 Перекрестки: *нерегулируемые; регулируемые, со звуковой сигнализацией, таймером; нет – да, один нерегулируемый перекресток*

3.2.5 Информация на пути следования к объекту: *акустическая, тактильная, визуальная; нет - **НЕТ***

3.2.6 Перепады высоты на пути: *есть, нет (описать) – есть, равномерный спуск*

Их обустройство для инвалидов на коляске: *да, нет - **НЕТ***

3.3. Организация доступности объекта для инвалидов – форма обслуживания

№ п/п	Категория инвалидов (вид нарушения)	Вариант организации доступности объекта (формы обслуживания)*
1	Все категории инвалидов и МГН	ДУ
	<i>в том числе инвалиды:</i>	
2	передвигающиеся на креслах-колясках	ДУ
3	с нарушениями опорно-двигательного аппарата	ДУ
4	с нарушениями зрения	ДУ
5	с нарушениями слуха	ДУ
6	с нарушениями умственного развития	ВНД

* * Указывается один из вариантов: “А – доступность всех зон и помещений универсальная”, “Б – доступны специально выделенные участки и помещения”, “ДУ – доступность условная :дополнительная помощь сотрудника, услуги на дому, дистанционно”, “ВНД – не организована доступность”.

3.4. Состояние доступности основных структурно-функциональных зон

№ п/п	Основные структурно-функциональные зоны	Состояние доступности, в том числе для основных категорий инвалидов **	Приложение	
			№ на плане	№ фото
1	Территория, прилегающая к зданию (участок)	ДП-И (К,О,Г,У)	-	1
2	Вход (входы) в здание	ДП-И (К,О,Г,У)	1,2	2,3
3	Путь (пути) движения внутри здания (в т.ч. пути эвакуации)	ДЧ-И (О,Г,У)	3, 4, 5	4, 5,6
4	Зона целевого назначения здания (целевого посещения объекта)	ВНД	7	-
5	Санитарно-гигиенические помещения	ВНД	-	-
6	Система информации и связи (на всех зонах)	ВНД	-	-
7	Пути движения к объекту (от остановки транспорта)	ДП-И (К,О,Г,У)		

** Указывается: ДП-В – доступно полностью всем; ДП-И (К, О, С, Г, У) – доступно полностью избирательно (указать категории инвалидов); ДЧ-В – доступно частично всем; ДЧ-И (К, О, С, Г, У) – доступно частично избирательно (указать категории инвалидов); ДУ – доступно условно; ВНД – недоступно.

3.5. ИТОГОВОЕ ЗАКЛЮЧЕНИЕ о состоянии доступности ОСИ: Состояние доступности объекта оценено как условная (с дополнительной помощью) доступность

4. Управленческое решение

4.1. Рекомендации по адаптации основных структурных элементов объекта

№ п/п	Основные структурно-функциональные зоны объекта	Рекомендации по адаптации объекта (вид работы)*
1	Территория, прилегающая к зданию (участок)	Не нуждается
2	Вход (входы) в здание	Текущий ремонт
3	Путь (пути) движения внутри здания (в т.ч. пути эвакуации)	Текущий ремонт. Технические решения невозможны.
4	Зона целевого назначения здания (целевого посещения объекта)	технические решения невозможны
5	Санитарно-гигиенические помещения	технические решения невозможны
6	Система информации на объекте (на всех зонах)	Индивидуальное решение с ТСП.
7	Пути движения к объекту (от остановки транспорта)	Не нуждается

* Указывается один из вариантов (видов работ): не нуждается; ремонт (текущий, капитальный); индивидуальное решение с ТСП; технические решения невозможны – организация альтернативной формы обслуживания.

4.2. Период проведения работ 2022-2025 гг в рамках исполнения плана работ

(указывается наименование документа: программы, плана)

4.3. Ожидаемый результат (по состоянию доступности) после выполнения работ по адаптации Состояние доступности ОСИ изменится с ДУ на ДЧ-И

Оценка результата исполнения программы, плана (по состоянию доступности)

4.4. Для принятия решения требуется, не требуется (нужное подчеркнуть):

Имеется заключение уполномоченной организации о состоянии доступности объекта (наименование документа и выдавшей его организации, дата), прилагается НЕТ

4.5. Информация может быть размещена (обновлена) на Карте доступности субъекта Российской Федерации - <http://www.kartadostupnosti.ru>









Паспорт сформирован на основании:

1. Анкеты (информации об объекте) от «30» августа 2013 г.,
2. Акта обследования объекта № 12 от «01» декабря 2021 г.
3. Решения Комиссии от «01» декабря 2021 г.

Председатель комиссии по обследованию объекта,
Первый проректор

Секретарь комиссии
Члены комиссии:

Заведующая общежитием

 А.В. Сахаров
 О.В. Калинина
 Е.В. Сажин
 Ю.Т. Романенко
 И.К. Богомолова
 Н.А. Ладнич
 В.Г. Иванова
 Е.В. Старикова



УТВЕРЖДАЮ:

Ректор ФГБОУ ВО ЧГМА Минздрава РФ
Д.М.Н.

Д.Н. Зайцев

ПАСПОРТ № 11

Доступности объекта социальной инфраструктуры для инвалидов.

1. Общие сведения об объекте

- 1.1. Наименование (вид) объекта: Общежитие № 5/1
- 1.2. Адрес объекта : г. Чита, ул. Балябина 14/1
- 1.3 Сведения о размещении объекта:
- отдельно стоящее здание на 9 этажах , 5 496,20 кв м.
- наличие прилегающего земельного участка (да, нет) - да кв.м.
- 1.4 Год ввода объекта в эксплуатацию: 1989 г. Год последнего капитального ремонта – не установлено
- 1.5 Дата предстоящих плановых ремонтных работ: текущего не установлено, капитального 2022-2023

Сведения об организации, расположенной на объекте:

- 1.6. Название организации (учреждения), (полное юридическое наименование – согласно Уставу, краткое наименование): Федеральное Государственное бюджетное образовательное учреждение высшего образования «Читинская государственная медицинская академия» Министерства здравоохранения Российской Федерации (ФГБОУ ВО ЧГМА Минздрава России)
- 1.7 Юридический адрес организации: 672090, г. Чита, ул. Горького, 39а
- 1.8 Основание для пользования объектом (оперативное управление, аренда, собственность)- оперативное управление
- 1.9 Форма собственности (государственная, негосударственная): государственная
- 1.10 Административно-территориальная подведомственность (федеральная, региональная, муниципальная): федеральная
- 1.11 Наименование и адрес вышестоящей организации: Министерство Здравоохранения Российской Федерации,
- 1.12 Адрес вышестоящей организации, другие координаты 127994, г. Москва, Рахмановский переулок, д. 3/25, многоканальный телефон (495) 627-24-00

2. Характеристика деятельности организации на объекте:

- 2.1. Сфера деятельности: жилой фонд
- 2.2. Виды оказываемых услуг: проживание
- 2.3. Форма оказания услуг (на объекте, с длительным пребыванием, в т.ч. проживанием, обеспечение доступа к месту предоставления услуг, на дому, дистанционно): на объекте.
- 2.4. Категории обслуживаемого населения по возрасту (дети, взрослые трудоспособного возраста, пожилые, все возрастные категории): все возрастные категории
- 2.5. Категории обслуживаемых инвалидов (инвалиды, передвигающиеся на коляске, инвалиды с нарушениями опорно-двигательного аппарата, нарушениями зрения, нарушениями слуха, нарушениями умственного развития): ВСЕ
- 2.6 . Плановая мощность (посещаемость, количество обслуживаемых в день, вместимость, пропускная способность) 370
- 2.7 Участие в исполнении ИПР инвалида, ребенка-инвалида (да,нет) нет

3. Состояние доступности объекта

3.1. Путь следования к объекту пассажирским транспортом – (описать маршрут движения с использованием пассажирского транспорта): Остановка общественного транспорта «Магазин багульник», троллейбус № 1, 2, маршрутное такси № 58, 61, 77, 139

наличие адаптированного пассажирского транспорта к объекту – **НЕТ**

3.2 Путь к объекту от ближайшей остановки пассажирского транспорта:

3.2.1 расстояние до объекта от остановки транспорта 400 м

3.2.2 время движения (пешком) 5 мин

3.2.3 наличие выделенного от проезжей части пешеходного пути (да, нет), - **ДА**

3.2.4 Перекрестки: *нерегулируемые; регулируемые, со звуковой сигнализацией, таймером; нет – да, один нерегулируемый перекресток*

3.2.5 Информация на пути следования к объекту: *акустическая, тактильная, визуальная; нет - **НЕТ***

3.2.6 Перепады высоты на пути: *есть, нет (описать) – есть, равномерный спуск*

Их обустройство для инвалидов на коляске: *да, нет () - **НЕТ***

3.3. Организация доступности объекта для инвалидов – форма обслуживания

№ п/п	Категория инвалидов (вид нарушения)	Вариант организации доступности объекта (формы обслуживания)*
1	Все категории инвалидов и МГН	ДУ
	<i>в том числе инвалиды:</i>	
2	передвигающиеся на креслах-колясках	Б
3	с нарушениями опорно-двигательного аппарата	ДУ
4	с нарушениями зрения	ДУ
5	с нарушениями слуха	ДУ
6	с нарушениями умственного развития	ВНД

* * Указывается один из вариантов: “А – доступность всех зон и помещений универсальная”, “Б – доступны специально выделенные участки и помещения”, “ДУ – доступность условная :дополнительная помощь сотрудника, услуги на дому, дистанционно”, “ВНД – не организована доступность”.

3.4. Состояние доступности основных структурно-функциональных зон

№ п/п	Основные структурно-функциональные зоны	Состояние доступности, в том числе для основных категорий инвалидов **	Приложение	
			№ на плане	№ фото
1	Территория, прилегающая к зданию (участок)	ДП-И (К, О, Г, У)	-	1
2	Вход (входы) в здание	ДП-И (К, О, Г, У)	1, 2	2, 3
3	Путь (пути) движения внутри здания (в т.ч. пути эвакуации)	ДЧ-И (О, Г, У)	3, 4, 5	4, 5, 6
4	Зона целевого назначения здания (целевого посещения объекта) - тренажерный зал -жилая зона	ДЧ-И (К, О, Г, У) ВНД	6	7
			7	8
5	Санитарно-гигиенические помещения - жилая зона - тренажерный зал	ВНД ДЧ-И (К, О, Г, У)	8, 9	9, 10
			10, 11, 12	11, 12, 13
6	Система информации и связи (на всех зонах)	ВНД	-	-
7	Пути движения к объекту (от остановки транспорта)	-	-	-

** Указывается: ДП-В – доступно полностью всем; ДП-И (К, О, С, Г, У) – доступно полностью избирательно (указать категории инвалидов); ДЧ-В – доступно частично всем; ДЧ-И (К, О, С, Г, У) – доступно частично избирательно (указать категории инвалидов); ДУ – доступно условно; ВНД – недоступно.

3.5. ИТОГОВОЕ ЗАКЛЮЧЕНИЕ о состоянии доступности ОСИ: Состояние доступности объекта оценено как условная (с дополнительной помощью) доступность

4. Управленческое решение

4.1. Рекомендации по адаптации основных структурных элементов объекта

№ п/п	Основные структурно-функциональные зоны объекта	Рекомендации по адаптации объекта (вид работы)*
1	Территория, прилегающая к зданию (участок)	Не нуждается
2	Вход (входы) в здание	Текущий ремонт
3	Путь (пути) движения внутри здания (в т.ч. пути эвакуации)	Текущий ремонт. Технические решения невозможны – организация альтернативной формы обслуживания.
4	Зона целевого назначения здания (целевого посещения объекта)	Технические решения невозможны – организация альтернативной формы обслуживания. Индивидуальные решения с ТСР
5	Санитарно-гигиенические помещения	Капитальный ремонт
6	Система информации на объекте (на всех зонах)	Индивидуальные решения с ТСР
7	Пути движения к объекту (от остановки транспорта)	Не нуждается.

* Указывается один из вариантов (видов работ): не нуждается; ремонт (текущий, капитальный); индивидуальное решение с ТСР; технические решения невозможны – организация альтернативной формы обслуживания.

4.2. Период проведения работ 2022-2025 гг в рамках исполнения плана работ

(указывается наименование документа: программы, плана)

4.3. Ожидаемый результат (по состоянию доступности) после выполнения работ по адаптации Состояние доступности ОСИ изменится с ДУ до ДЧ-И

Оценка результата исполнения программы, плана (по состоянию доступности)

4.4. Для принятия решения требуется, не требуется (нужное подчеркнуть):

Имеется заключение уполномоченной организации о состоянии доступности объекта (наименование документа и выдавшей его организации, дата), прилагается **НЕТ**

4.5. Информация может быть размещена (обновлена) на Карте доступности субъекта Российской Федерации <http://www.kartadostupnosti.ru>

Паспорт сформирован на основании:

1. Анкеты (информации об объекте) от «30» августа 2013 г.,
2. Акта обследования объекта № 11 от «01» декабря 2021 г.
3. Решения Комиссии от «01» декабря 2021 г.

Председатель комиссии по обследованию объекта,
Первый проректор

Секретарь комиссии
Члены комиссии:

Заведующая общежитием

А.В. Сахаров

О.В. Калинина

Е.В. Сажин

Ю.Т. Романенко

И.К. Богомолова

Н.А. Ладнич

В.Г. Иванова

Е.В. Старикова

УТВЕРЖДАЮ:

Ректор ФГБОУ ВО ЧГМА Минздрава РФ
Д.м.н.

Д.Н. Зайцев



ПАСПОРТ № 10

Доступности объекта социальной инфраструктуры для инвалидов.

1. Общие сведения об объекте

- 1.1. Наименование (вид) объекта: Общежитие № 4
1.2. Адрес объекта : г. Чита, ул. Бабушкина, 44
1.3 Сведения о размещении объекта:
- часть здания на 4 этажах, 3 301,8 кв.м.
- наличие прилегающего земельного участка (да, нет) - НЕТ кв.м.
1.4 Год ввода объекта в эксплуатацию: 1962 г. Год последнего капитального ремонта – 2017 г
1.5 Дата предстоящих плановых ремонтных работ: текущего 2022, капитального не установлено

Сведения об организации, расположенной на объекте:

- 1.6. Название организации (учреждения), (полное юридическое наименование – согласно Уставу; краткое наименование): Федеральное Государственное бюджетное образовательное учреждение высшего образования «Читинская государственная медицинская академия» Министерства здравоохранения Российской Федерации (ФГБОУ ВО ЧГМА Минздрава России)
1.7 Юридический адрес организации: 672090, г. Чита, ул. Горького, 39а
1.8 Основание для пользования объектом (*оперативное управление, аренда, собственность*)- оперативное управление
1.9 Форма собственности (*государственная, негосударственная*): государственная
1.10 Административно-территориальная подведомственность (*федеральная, региональная, муниципальная*): федеральная
1.11 Наименование и адрес вышестоящей организации: Министерство Здравоохранения Российской Федерации,
1.12 Адрес вышестоящей организации, другие координаты 127994, г. Москва, Рахмановский переулок, д. 3/25, многоканальный телефон (495) 627-24-00

2. Характеристика деятельности организации на объекте:

- 2.1. Сфера деятельности: жилой фонд
2.2. Виды оказываемых услуг: проживание
2.3. Форма оказания услуг (*на объекте, с длительным пребыванием, в т.ч. проживанием, обеспечение доступа к месту предоставления услуг, на дому, дистанционно*): на объекте.
2.4. Категории обслуживаемого населения по возрасту (*дети, взрослые трудоспособного возраста, пожилые, все возрастные категории*): дети, взрослые трудоспособного возраста
2.5. Категории обслуживаемых инвалидов (*инвалиды, передвигающиеся на коляске, инвалиды с нарушениями опорно-двигательного аппарата, нарушениями зрения, нарушениями слуха, нарушениями умственного развития*): нет
2.6 . Плановая мощность (*посещаемость, количество обслуживаемых в день, вместимость, пропускная способность*) 200
2.7 Участие в исполнении ИПР инвалида, ребенка-инвалида (*да, нет*) нет

3. Состояние доступности объекта

- 3.1. Путь следования к объекту пассажирским транспортом: Остановка маршрутного такси «ЧГМА», маршрутное такси 7, 25, 25т, 27, 28, Остановка «Улица Бабушкина», троллейбус № 1, 2, маршрутное такси № 58, 61, 77, 139
наличие адаптированного пассажирского транспорта к объекту – НЕТ
3.2 Путь к объекту от ближайшей остановки пассажирского транспорта:

- 3.2.1 расстояние до объекта от остановки транспорта 100 м
- 3.2.2 время движения (пешком) 3 мин
- 3.2.3 наличие выделенного от проезжей части пешеходного пути (да, нет), - ДА
- 3.2.4 Перекрестки: *нерегулируемые; регулируемые, со звуковой сигнализацией, таймером; нет – нет*
- 3.2.5 Информация на пути следования к объекту: *акустическая, тактильная, визуальная; нет - НЕТ*
- 3.2.6 Перепады высоты на пути: *есть, нет (описать) -- нет*
- Их обустройство для инвалидов на коляске: *да, нет () - НЕТ*

3.3. Организация доступности объекта для инвалидов – форма обслуживания

№ п/п	Категория инвалидов (вид нарушения)	Вариант организации доступности объекта (формы обслуживания)*
1	Все категории инвалидов и МГН <i>в том числе инвалиды:</i>	ДУ
2	передвигающиеся на креслах-колясках	ВНД
3	с нарушениями опорно-двигательного аппарата	ДУ
4	с нарушениями зрения	ДУ
5	с нарушениями слуха	ДУ
6	с нарушениями умственного развития	ВНД

* * Указывается один из вариантов: “А – доступность всех зон и помещений универсальная”, “Б – доступны специально выделенные участки и помещения”, “ДУ – доступность условная :дополнительная помощь сотрудника, услуги на дому, дистанционно”, “ВНД – не организована доступность”.

3.4. Состояние доступности основных структурно-функциональных зон

№ п/п	Основные структурно-функциональные зоны	Состояние доступности, в том числе для основных категорий инвалидов **	Приложение	
			№ на плане	№ фото
1	Территория, прилегающая к зданию (участок)	ДП-И (К, О, Г, У)	-	1
2	Вход (входы) в здание	ДП-И (К, О, Г, У)	1, 2, 3	2, 3, 4
3	Путь (пути) движения внутри здания (в т.ч. пути эвакуации)	ДУ	4,5,6	5, 6, 7
4	Зона целевого назначения здания (целевого посещения объекта)	1. ДЧ-И (О, Г, У) 2. ВНД	7 8	8 9
5	Санитарно-гигиенические помещения	ВНД	9,10	10,11
6	Система информации и связи (на всех зонах)	ВНД	-	-
7	Пути движения к объекту (от остановки транспорта)	ДП-И (К, О, Г, У)	-	-

** Указывается: ДП-В – доступно полностью всем; ДП-И (К, О, С, Г, У) – доступно полностью избирательно (указать категории инвалидов); ДЧ-В – доступно частично всем; ДЧ-И (К, О, С, Г, У) – доступно частично избирательно (указать категории инвалидов); ДУ – доступно условно; ВНД – недоступно.

3.5. ИТОГОВОЕ ЗАКЛЮЧЕНИЕ о состоянии доступности ОСИ: Состояние доступности объекта оценено как частично избирательная, а также условная (с дополнительной помощью) доступность

4. Управленческое решение

4.1. Рекомендации по адаптации основных структурных элементов объекта

№ п/п	Основные структурно-функциональные зоны объекта	Рекомендации по адаптации объекта (вид работы)*
1	Территория, прилегающая к зданию (участок)	Не нуждается
2	Вход (входы) в здание	Не нуждается
3	Путь (пути) движения внутри здания (в т.ч. пути эвакуации)	Текущий ремонт Технические решения невозможны

4	Зона целевого назначения здания (целевого посещения объекта)	Технические решения невозможны- организация альтернативной формы обслуживания
5	Санитарно-гигиенические помещения	Текущий ремонт Технические решения невозможны
6	Система информации на объекте (на всех зонах)	Текущий ремонт
7	Пути движения к объекту (от остановки транспорта)	Не нуждается

* Указывается один из вариантов (видов работ): не нуждается; ремонт (текущий, капитальный); индивидуальное решение с ТСР; технические решения невозможны – организация альтернативной формы обслуживания.

4.2. Период проведения работ 2022-2025 гг в рамках исполнения плана работ

(указывается наименование документа: программы, плана)

4.3. Ожидаемый результат (по состоянию доступности) после выполнения работ по адаптации

Состояние доступности ОСИ изменится с ДУ до ДЧ-И

Оценка результата исполнения программы, плана (по состоянию доступности)

4.4. Для принятия решения требуется, не требуется (*нужное подчеркнуть*):

Имеется заключение уполномоченной организации о состоянии доступности объекта (*наименование документа и выдавшей его организации, дата*), прилагается **НЕТ**

4.5. Информация может быть размещена (обновлена) на Карте доступности субъекта Российской Федерации <http://www.kartadostupnosti.ru>

Паспорт сформирован на основании:

1. Анкеты (информации об объекте) от «30» августа 2013 г.,
2. Акта обследования объекта № 10 от «01» декабря 2021 г.
3. Решения Комиссии от «01» декабря 2021 г.

Председатель комиссии по обследованию объекта,
Первый проректор

Секретарь комиссии
Члены комиссии:

А.В. Сахаров

О.В. Калинина

Е.В. Сажин

Ю.Т. Романенко

И.К. Богомолова

Н.А. Ладнич

В.Г. Иванова

О.Л. Казанцева

Заведующая общежитием



УТВЕРЖДАЮ:

Ректор ФГБОУ ВО ЧГМА Минздрава РФ

Д.м.н., доцент

Д.Н. Зайцев

ПАСПОРТ № 9

Доступности объекта социальной инфраструктуры для инвалидов.

1. Общие сведения об объекте

- 1.1. Наименование (вид) объекта: Общезитие № 3
1.2. Адрес объекта : г. Чита, ул. Бабушкина, 48
1.3 Сведения о размещении объекта:
- отдельно стоящее здание 4 этажа, 4062,00 кв м.
- наличие прилегающего земельного участка (да, нет) - НЕТ кв.м.
1.4 Год ввода объекта в эксплуатацию: 1958 г. Год последнего капитального ремонта – 2011 г
1.5 Дата предстоящих плановых ремонтных работ: текущего 2023, капитального не установлено

Сведения об организации, расположенной на объекте:

- 1.6. Название организации (учреждения), (полное юридическое наименование – согласно Уставу, краткое наименование): Федеральное Государственное бюджетное образовательное учреждение высшего образования «Читинская государственная медицинская академия» Министерства здравоохранения Российской Федерации (ФГБОУ ВО ЧГМА Минздрава России)
1.7 Юридический адрес организации: 672090, г. Чита, ул. Горького, 39а
1.8 Основание для пользования объектом (*оперативное управление, аренда, собственность*)- оперативное управление
1.9 Форма собственности (*государственная, негосударственная*): государственная
1.10 Административно-территориальная подведомственность (*федеральная, региональная, муниципальная*): федеральная
1.11 Наименование и адрес вышестоящей организации: Министерство Здравоохранения Российской Федерации,
1.12 Адрес вышестоящей организации, другие координаты 127994, г. Москва, Рахмановский переулок, д. 3/25, многоканальный телефон (495) 627-24-00

2. Характеристика деятельности организации на объекте:

- 2.1. Сфера деятельности: жилой фонд
2.2. Виды оказываемых услуг: проживание
2.3. Форма оказания услуг (*на объекте, с длительным пребыванием, в т.ч. проживанием, обеспечение доступа к месту предоставления услуг, на дому, дистанционно*): на объекте.
2.4. Категории обслуживаемого населения по возрасту (*дети, взрослые трудоспособного возраста, пожилые, все возрастные категории*): все возрастные категории
2.5. Категории обслуживаемых инвалидов (*инвалиды, передвигающиеся на коляске, инвалиды с нарушениями опорно-двигательного аппарата, нарушениями зрения, нарушениями слуха, нарушениями умственного развития*): нет
2.6 . Плановая мощность (*посещаемость, количество обслуживаемых в день, вместимость, пропускная способность*) 370
2.7 Участие в исполнении ИПР инвалида, ребенка-инвалида (*да, нет*) нет

3. Состояние доступности объекта

- 3.1. Путь следования к объекту пассажирским транспортом: Остановка маршрутного такси «ЧГМА», маршрутное такси 7, 25, 25т, 27, 28, Остановка «Улица Бабушкина», троллейбус № 1, 2, маршрутное такси № 58, 61, 77, 139
наличие адаптированного пассажирского транспорта к объекту – НЕТ
3.2 Путь к объекту от ближайшей остановки пассажирского транспорта:

- 3.2.1 расстояние до объекта от остановки транспорта 80 м
- 3.2.2 время движения (пешком) 3 мин
- 3.2.3 наличие выделенного от проезжей части пешеходного пути (да, нет), - ДА
- 3.2.4 Перекрестки: *нерегулируемые; регулируемые, со звуковой сигнализацией, таймером; нет – нет*
- 3.2.5 Информация на пути следования к объекту: *акустическая, тактильная, визуальная; нет – НЕТ*
- 3.2.6 Перепады высоты на пути: *есть, нет (описать) – нет*
- Их обустройство для инвалидов на коляске: *да, нет () - НЕТ*

3.3. Организация доступности объекта для инвалидов – форма обслуживания

№ п/п	Категория инвалидов (вид нарушения)	Вариант организации доступности объекта (формы обслуживания)*
1	Все категории инвалидов и МГН <i>в том числе инвалиды:</i>	ДУ
2	передвигающиеся на креслах-колясках	ВНД
3	с нарушениями опорно-двигательного аппарата	ДУ
4	с нарушениями зрения	ДУ
5	с нарушениями слуха	ДУ
6	с нарушениями умственного развития	ВНД

* * Указывается один из вариантов: “А – доступность всех зон и помещений универсальная”, “Б – доступны специально выделенные участки и помещения”, “ДУ – доступность условная :дополнительная помощь сотрудника, услуги на дому, дистанционно”, “ВНД – не организована доступность”.

3.4. Состояние доступности основных структурно-функциональных зон

№ п/п	Основные структурно-функциональные зоны	Состояние доступности, в том числе для основных категорий инвалидов **	Приложение	
			№ на плане	№ фото
1	Территория, прилегающая к зданию (участок)	ДП-И (К, О, Г, У)	-	1
2	Вход (входы) в здание	ДЧ-И (О, Г, У)	1, 2, 3	2, 3, 4
3	Путь (пути) движения внутри здания (в т.ч. пути эвакуации)	ДУ	4, 5	5, 6, 9
4	Зона целевого назначения здания (целевого посещения объекта)	1. ДЧ-И (К, О, С, Г) 2. ВНД	6 7	7 8
5	Санитарно-гигиенические помещения	ВНД	8, 9	10, 11
6	Система информации и связи (на всех зонах)	ВНД	-	-
7	Пути движения к объекту (от остановки транспорта)	ДП-И (К, О, Г, У)	-	-

** Указывается: ДП-В – доступно полностью всем; ДП-И (К, О, С, Г, У) – доступно полностью избирательно (указать категории инвалидов); ДЧ-В – доступно частично всем; ДЧ-И (К, О, С, Г, У) – доступно частично избирательно (указать категории инвалидов); ДУ – доступно условно; ВНД – недоступно.

3.5. ИТОГОВОЕ ЗАКЛЮЧЕНИЕ о состоянии доступности ОСИ: Состояние доступности объекта оценено как условная (с дополнительной помощью) доступность

4. Управленческое решение

4.1. Рекомендации по адаптации основных структурных элементов объекта

№ п/п	Основные структурно-функциональные зоны объекта	Рекомендации по адаптации объекта (вид работы)*
1	Территория, прилегающая к зданию (участок)	Не нуждается
2	Вход (входы) в здание	Текущий ремонт
3	Путь (пути) движения внутри здания (в т.ч. пути эвакуации)	Текущий ремонт. Организация альтернативной формы обслуживания
4	Зона целевого назначения здания (целевого	Технические решения невозможны –

	посещения объекта)	организация альтернативной формы
5	Санитарно-гигиенические помещения	Текущий ремонт
6	Система информации на объекте (на всех зонах)	Индивидуальное решение с ТСР
7	Пути движения к объекту (от остановки транспорта)	Не нуждается

* Указывается один из вариантов (видов работ): не нуждается; ремонт (текущий, капитальный); индивидуальное решение с ТСР; технические решения невозможны – организация альтернативной формы обслуживания.

4.2. Период проведения работ 2022-2025 гг в рамках исполнения плана работ

(указывается наименование документа: программы, плана)

4.3. Ожидаемый результат (по состоянию доступности) после выполнения работ по адаптации

Состояние доступности ОСИ изменится с ДУ до ДЧ-И

Оценка результата исполнения программы, плана (по состоянию доступности)

4.4. Для принятия решения требуется, не требуется (нужное подчеркнуть):

Имеется заключение уполномоченной организации о состоянии доступности объекта (наименование документа и выдавшей его организации, дата), прилагается **НЕТ**

4.5. Информация может быть размещена (обновлена) на Карте доступности субъекта Российской Федерации - [_http://www.kartadostupnosti.ru](http://www.kartadostupnosti.ru)

Паспорт сформирован на основании:

1. Анкеты (информации об объекте) от «30» августа 2013 г.,
2. Акта обследования объекта № 9 от «01» декабря 2021 г.
3. Решения Комиссии от «01» декабря 2021 г.

Председатель комиссии по обследованию объекта,
Первый проректор

Секретарь комиссии

Члены комиссии:

Заведующая общежитием

А.В. Сахаров

О.В. Калинина

Е.В. Сажин

Ю.Т. Романенко

И.К. Богомолова

Н.А. Ладнич

В.Г. Иванова

О.Л. Казанцева

УТВЕРЖДАЮ:
Ректор ФГБОУ ВО ЧГМА Минздрава РФ
Д.м.н,

Д.Н. Зайцев



ПАСПОРТ № 8

Доступности объекта социальной инфраструктуры для инвалидов.

1. Общие сведения об объекте

- 1.1. Наименование (вид) объекта: Общезижение № 1
1.2. Адрес объекта : г. Чита, ул. Хабаровская, 2
1.3 Сведения о размещении объекта:
- отдельно стоящее здание на 5 этажах , 7101,3 кв м.
- наличие прилегающего земельного участка (да, нет) - НЕТ кв.м.
1.4 Год ввода объекта в эксплуатацию: 1975 г. Год последнего капитального ремонта – 2010 г
1.5 Дата предстоящих плановых ремонтных работ: текущего 2023, капитального не установлено

Сведения об организации, расположенной на объекте:

- 1.6. Название организации (учреждения), (полное юридическое наименование – согласно Уставу, краткое наименование): Федеральное Государственное бюджетное образовательное учреждение высшего образования «Читинская государственная медицинская академия» Министерства здравоохранения Российской Федерации (ФГБОУ ВО ЧГМА Минздрава России)
1.7 Юридический адрес организации: 672090, г. Чита, ул. Горького, 39а
1.8 Основание для пользования объектом (*оперативное управление, аренда, собственность*)- оперативное управление
1.9 Форма собственности (*государственная, негосударственная*): государственная
1.10 Административно-территориальная подведомственность (*федеральная, региональная, муниципальная*): федеральная
1.11 Наименование и адрес вышестоящей организации: Министерство Здравоохранения Российской Федерации,
1.12 Адрес вышестоящей организации, другие координаты 127994, г. Москва, Рахмановский переулок, д. 3/25, многоканальный телефон (495) 627-24-00

2. Характеристика деятельности организации на объекте:

- 2.1. Сфера деятельности: жилой фонд
2.2. Виды оказываемых услуг: проживание
2.3. Форма оказания услуг (*на объекте, с длительным пребыванием, в т.ч. проживанием, обеспечение доступа к месту предоставления услуг, на дому, дистанционно*): на объекте.
2.4. Категории обслуживаемого населения по возрасту (*дети, взрослые трудоспособного возраста, пожилые, все возрастные категории*): все возрастные категории
2.5. Категории обслуживаемых инвалидов (*инвалиды, передвигающиеся на коляске, инвалиды с нарушениями опорно-двигательного аппарата, нарушениями зрения, нарушениями слуха, нарушениями умственного развития*): нет
2.6 . Плановая мощность (*посещаемость, количество обслуживаемых в день, вместимость, пропускная способность*) 550 человек
2.7 Участие в исполнении ИПР инвалида, ребенка-инвалида (*да,нет*) нет

3. Состояние доступности объекта

- 3.1. Путь следования к объекту пассажирским транспортом: Остановка маршрутного такси «ЧГМА», маршрутное такси 7, 25, 25т, 27, 28, Остановка «Улица Бабушкина», троллейбус № 1, 2, маршрутное такси № 58, 61, 77, 139
наличие адаптированного пассажирского транспорта к объекту – НЕТ
3.2 Путь к объекту от ближайшей остановки пассажирского транспорта:

- 3.2.1 расстояние до объекта от остановки транспорта 300 м
- 3.2.2 время движения (пешком) 3 мин
- 3.2.3 наличие выделенного от проезжей части пешеходного пути (да, нет), - ДА
- 3.2.4 Перекрестки: *нерегулируемые; регулируемые, со звуковой сигнализацией, таймером; нет – есть, один регулируемый*
- 3.2.5 Информация на пути следования к объекту: *акустическая, тактильная, визуальная; нет - НЕТ*
- 3.2.6 Перепады высоты на пути: *есть, нет (описать) – равномерный подъем*
Их обустройство для инвалидов на коляске: *да, нет () - НЕТ*

3.3. Организация доступности объекта для инвалидов – форма обслуживания

№ п/п	Категория инвалидов (вид нарушения)	Вариант организации доступности объекта (формы обслуживания)*
1	Все категории инвалидов и МГН	ДУ
	<i>в том числе инвалиды:</i>	
2	передвигающиеся на креслах-колясках	Б
3	с нарушениями опорно-двигательного аппарата	Б
4	с нарушениями зрения	ДУ
5	с нарушениями слуха	ДУ
6	с нарушениями умственного развития	ВНД

* * Указывается один из вариантов: “А – доступность всех зон и помещений универсальная”, “Б – доступны специально выделенные участки и помещения”, “ДУ – доступность условная :дополнительная помощь сотрудника, услуги на дому, дистанционно”, “ВНД – не организована доступность”.

3.4. Состояние доступности основных структурно-функциональных зон

№ п/п	Основные структурно-функциональные зоны	Состояние доступности, в том числе для основных категорий инвалидов **	Приложение	
			№ на плане	№ фото
1	Территория, прилегающая к зданию (участок)	ДП-И (К, О, Г, У)	-	1
2	Вход (входы) в здание	ДП-И (К, О, Г, У)	1,2,3	2,3,4
3	Путь (пути) движения внутри здания (в т.ч. пути эвакуации)	ДЧ-И (О,Г,У)	4,5,6	5,6,7
4	Зона целевого назначения здания (целевого посещения объекта)	ВНД	7	8
5	Санитарно-гигиенические помещения	ВНД	8,9	9, 10
6	Система информации и связи (на всех зонах)	ВНД	-	-
7	Пути движения к объекту (от остановки транспорта)	ДУ	-	-

** Указывается: ДП-В – доступно полностью всем; ДП-И (К, О, С, Г, У) – доступно полностью избирательно (указать категории инвалидов); ДЧ-В – доступно частично всем; ДЧ-И (К, О, С, Г, У) – доступно частично избирательно (указать категории инвалидов); ДУ – доступно условно; ВНД – недоступно.

3.5. ИТОГОВОЕ ЗАКЛЮЧЕНИЕ о состоянии доступности ОСИ: Состояние доступности объекта оценено как частично избирательная, а также условная (с дополнительной помощью) доступность

4. Управленческое решение

4.1. Рекомендации по адаптации основных структурных элементов объекта

№ п/п	Основные структурно-функциональные зоны объекта	Рекомендации по адаптации объекта (вид работы)*
1	Территория, прилегающая к зданию (участок)	Не нуждается
2	Вход (входы) в здание	Текущий ремонт

3	Путь (пути) движения внутри здания (в т.ч. пути эвакуации)	Текущий ремонт. Организация альтернативной формы обслуживания
4	Зона целевого назначения здания (целевого посещения объекта)	Капитальный ремонт
5	Санитарно-гигиенические помещения	Капитальный ремонт
6	Система информации на объекте (на всех зонах)	Индивидуальное решение с ТСР
7	Пути движения к объекту (от остановки транспорта)	Не нуждается

* Указывается один из вариантов (видов работ): не нуждается; ремонт (текущий, капитальный); индивидуальное решение с ТСР; технические решения невозможны – организация альтернативной формы обслуживания.

4.2. Период проведения работ 2022-2025 гг в рамках исполнения плана работ

(указывается наименование документа: программы, плана)

4.3. Ожидаемый результат (по состоянию доступности) после выполнения работ по адаптации
Состояние доступности ОСИ изменится с ДЧ-И до ДП-И

Оценка результата исполнения программы, плана (по состоянию доступности)

4.4. Для принятия решения требуется, не требуется (нужное подчеркнуть):

Имеется заключение уполномоченной организации о состоянии доступности объекта (наименование документа и выдавшей его организации, дата), прилагается **НЕТ**

4.5. Информация может быть размещена (обновлена) на Карте доступности субъекта Российской Федерации <http://www.kartadostupnosti.ru>









Паспорт сформирован на основании:

1. Анкеты (информации об объекте) от «30» августа 2013 г.,
2. Акта обследования объекта № 8 от «01» декабря 2021 г.
3. Решения Комиссии от «01» декабря 2021 г.

Председатель комиссии по обследованию объекта,
Первый проректор

Секретарь комиссии
Члены комиссии:

Заведующий общежитием

 А.В. Сахаров
 О.В. Калинина
 Е.В. Сажин
 Ю.Т. Романенко
 И.К. Богомоллова
 Н.А. Ладнич
 В.Г. Иванова
 Г. И. Линейцева



УТВЕРЖДАЮ:
Ректор ФГБОУ ВО ЧГМА Минздрава РФ

Д.М.И.

Д.Н. Зайцев

ПАСПОРТ № 7

Доступности объекта социальной инфраструктуры для инвалидов.

1. Общие сведения об объекте

- 1.1 Наименование / вид объекта: КЛИНИКА
- 1.2 Адрес объекта: Забайкальский край, г. Чита, ул. Новобульварная, 163
- 1.3 Сведения о размещении объекта:
- отдельно стоящее здание 5 этажей с пристроенным 2-хэтажным зданием, 4120,0 кв.м.
 - наличие прилегающего земельного участка (да, нет) - Да, 6308 кв.м.
- 1.4 Год ввода объекта в эксплуатацию: 1984/2003 г. Год последнего капитального ремонта – 2016 г
- 1.5 Дата предстоящих плановых ремонтных работ: текущего 2022 капитального 2023

Сведения об организации, расположенной на объекте:

- 1.6. Название организации (учреждения), (полное юридическое наименование – согласно Уставу, краткое наименование): Федеральное Государственное бюджетное образовательное учреждение высшего образования «Читинская государственная медицинская академия» Министерства здравоохранения Российской Федерации (ФГБОУ ВО ЧГМА Минздрава России)
- 1.7 Юридический адрес организации: 672090, г. Чита, ул. Горького, 39а
- 1.8 Основание для пользования объектом (оперативное управление, аренда, собственность) - оперативное управление
- 1.9 Форма собственности (государственная, негосударственная): государственная
- 1.10 Административно-территориальная подведомственность (федеральная, региональная, муниципальная): федеральная
- 1.11 Наименование и адрес вышестоящей организации: Министерство Здравоохранения Российской Федерации,
- 1.12 Адрес вышестоящей организации, другие координаты 127994, г. Москва, Рахмановский переулок, д. 3/25, многоканальный телефон (495) 627-24-00

2. Характеристика деятельности организации на объекте:

- 2.1. Сфера деятельности: образование, здравоохранение
- 2.2. Виды оказываемых услуг:
- обучение граждан по образовательным программам высшего, послевузовского и дополнительного профессионального образования;
 - осуществление фундаментальных, поисковых и прикладных научных исследований, клинических исследований и испытаний;
 - оказание первичной медико-санитарной помощи;
 - оказание населению специализированной, в том числе высокотехнологичной, медицинской помощи в объемах, устанавливаемых Министерством
- деятельность, связанная с оборотом наркотических средств, внесенных в Список II и III в соответствии с Федеральным законом от 03.02.2015 г № 3-ФЗ «О наркотических средствах и психотропных веществах»;
- фармацевтическая деятельность, в том числе изготовление лекарственных препаратов, их отпуск, хранение, перевозка в соответствии с законодательством Российской Федерации для обеспечения лечебно-диагностического и образовательных процессов Академии;
- 2.3. Форма оказания услуг (на объекте, с длительным пребыванием, в т.ч. проживанием, обеспечение доступа к месту предоставления услуг, на дому, дистанционно): на объекте.
- 2.4. Категории обслуживаемого населения по возрасту (дети, взрослые трудоспособного возраста, пожилые, все возрастные категории): все возрастные категории
- 2.5. Категории обслуживаемых инвалидов (инвалиды, передвигающиеся на коляске, инвалиды с нарушениями

опорно-двигательного аппарата, нарушениями зрения, нарушениями слуха, нарушениями умственного развития):
все категории

2.6 . Плановая мощность (посещаемость, количество обслуживаемых в день, вместимость, пропускная способность) 150 посещений в смену + 30 коек круглосуточного пребывания.

2.7 Участие в исполнении ИПР инвалида, ребенка-инвалида (да, нет) нет

3. Состояние доступности объекта

3.1. Путь следования к объекту общественного транспорта: остановка общественного транспорта «Метеостанция» - троллейбус №№ 1,6, автобусы 102, 106к, 115, маршрутные такси № 35, 42, 61

Наличие адаптированного пассажирского транспорта к объекту: нет

3.2. Путь следования к объекту от ближайшей остановки общественного транспорта:

3.2.1. Расстояние от объекта до остановки транспорта: 150 метров.

3.2.2. Время движения пешком: 3 минуты.

3.2.3 Наличие выделенного от проезжей части пешеходного пути да.

3.2.4 Перекрестки (нерегулируемые; регулируемые, со звуковой сигнализацией, таймером; нет): НЕТ

3.2.5 Информация на пути следования к объекту: акустическая, тактильная, визуальная; нет - НЕТ

3.2.6 Перепады высоты на пути: есть, нет (описать _____) - НЕТ

Их обустройство для инвалидов на коляске: да, нет (_____) - НЕТ

3.3. Организация доступности объекта для инвалидов – форма обслуживания *

№ п/п	Категория инвалидов (вид нарушения)	Вариант организации доступности объекта (формы обслуживания)*
1	Все категории инвалидов и МГН <i>в том числе инвалиды:</i>	Б
2	передвигающиеся на креслах-колясках	Б
3	с нарушениями опорно-двигательного аппарата	А
4	с нарушениями зрения	Б
5	с нарушениями слуха	Б
6	с нарушениями умственного развития	ДУ

* Указывается один из вариантов: “А – доступность всех зон и помещений универсальная”, “Б – доступны специально выделенные участки и помещения”, “ДУ – доступность условная :дополнительная помощь сотрудника, услуги на дому, дистанционно”, “ВНД – не организована доступность”.

3.4. Состояние доступности основных структурно-функциональных зон

№ п/п	Основные структурно-функциональные зоны	Состояние доступности, в том числе для основных категорий инвалидов **	Приложение	
			№ на плане	№ фото
1	Территория, прилегающая к зданию (участок)	ДП-И (К, О, Г, У)	-	1
2	Вход (входы) в здание	ДП-И (К, О, Г, У)	1, 2, 3, 4	2, 3, 4, 5
3	Путь (пути) движения внутри здания (в т.ч. пути эвакуации)	ДП-И (К, О, Г, У)	5, 6, 7,8	6, 7, 8, 9, 10
4	Зона целевого назначения здания (целевого посещения объекта)	ДП-И (О, Г, У) ДЧ-И (К,С)	9, 10, 11	11,12, 13
5	Санитарно-гигиенические помещения	ДП-И (К, О, Г, У)	12, 13	14, 15
6	Система информации и связи (на всех зонах)	ДЧ-И (К, О,У)	-	16
7	Пути движения к объекту (от остановки транспорта)	ДП-И (К, О, Г, У)	-	-

** Указывается: ДП-В – доступно полностью всем; ДП-И (К, О, С, Г, У) – доступно полностью избирательно (указать категории инвалидов); ДЧ-В – доступно частично всем; ДЧ-И (К, О, С, Г, У) – доступно частично избирательно (указать категории инвалидов); ДУ – доступно условно, ВНД – временно недоступно.

3.5. ИТОГОВОЕ ЗАКЛЮЧЕНИЕ о состоянии доступности ОСИ: Состояние доступности объекта оценено как доступно полностью избирательно, а также условная (с дополнительной помощью) доступность

4. Управленческое решение

4.1. Рекомендации по адаптации основных структурных элементов объекта

№ № п/п	Основные структурно-функциональные зоны объекта	Рекомендации по адаптации объекта (вид работы)*
1	Территория, прилегающая к зданию (участок)	Не нуждается
2	Вход (входы) в здание	Текущий ремонт. Капитальный ремонт.
3	Путь (пути) движения внутри здания (в т.ч. пути эвакуации)	Текущий ремонт Индивидуальное решение с ТСР
4	Зона целевого назначения здания (целевого посещения объекта)	Текущий ремонт Индивидуальное решение с ТСР
5	Санитарно-гигиенические помещения	Текущий ремонт
6	Система информации на объекте (на всех зонах)	Текущий ремонт. Индивидуальное решение с ТСР
7	Пути движения к объекту (от остановки транспорта)	Не нуждается

* Указывается один из вариантов (видов работ): не нуждается; ремонт (текущий, капитальный); индивидуальное решение с ТСР; технические решения невозможны – организация альтернативной формы обслуживания.

4.2. Период проведения работ 2022 – 2025 гг в рамках исполнения плана работ

(указывается наименование документа: программы, плана)

4.3. Ожидаемый результат (по состоянию доступности) после выполнения работ по адаптации: Состояние доступности ОСИ изменится с ДП-И до ДП-В

Оценка результата исполнения программы, плана (по состоянию доступности): _____

4.4. Для принятия решения требуется, не требуется (нужное подчеркнуть):

Имеется заключение уполномоченной организации о состоянии доступности объекта (наименование документа и выдавшей его организации, дата), прилагается НЕТ

4.5. Информация может быть размещена (обновлена) на Карте доступности субъекта Российской Федерации - <http://www.kartadostupnosti.ru>

Паспорт сформирован на основании:

1. Анкеты (информации об объекте) от «30» августа 2013 г.,
2. Акта обследования объекта № 7 от «01» декабря 2021 г.
3. Решения Комиссии от «01» декабря 2021 г.

Председатель комиссии по обследованию объекта,
Первый проректор

Секретарь комиссии
Члены комиссии:

Гл. врач клиники

А.В. Сахаров

О.В. Калинина

Е.В. Сажин

Ю.Т. Романенко

И.К. Богомолова

Н.А. Ладнич

В.Г. Иванова

А.Г. Шаповалов

УТВЕРЖДАЮ:



Директор ФГБОУ ВО ЧГМА Минздрава РФ

Д.Н. Зайцев

ПАСПОРТ № 6

Доступности объекта социальной инфраструктуры для инвалидов.

1. Общие сведения об объекте

- 1.1. Наименование (вид) объекта: Диагностическая поликлиника
- 1.2. Адрес объекта :г. Чита, ул. Бабушкина, 44
- 1.3 Сведения о размещении объекта:
- часть здания 3 этажа, 1137,5 кв м.
- наличие прилегающего земельного участка (да, нет) - НЕТ кв.м.
- 1.4 Год ввода объекта в эксплуатацию: 1962 г. Год последнего капитального ремонта —2022 г
- 1.5 Дата предстоящих плановых ремонтных работ: текущего 2023 г. капитального 2025 г.

Сведения об организации, расположенной на объекте:

- 1.6. Название организации (учреждения), (полное юридическое наименование – согласно Уставу, краткое наименование): Федеральное Государственное бюджетное образовательное учреждение высшего образования «Читинская государственная медицинская академия» Министерства здравоохранения Российской Федерации (ФГБОУ ВО ЧГМА Минздрава России)
- 1.7 Юридический адрес организации: 672090, г. Чита, ул. Горького, 39а
- 1.8 Основание для пользования объектом (оперативное управление, аренда, собственность)- оперативное управление
- 1.9 Форма собственности (государственная, негосударственная): государственная
- 1.10 Административно-территориальная подведомственность (федеральная, региональная, муниципальная): федеральная
- 1.11 Наименование и адрес вышестоящей организации: Министерство Здравоохранения Российской Федерации,
- 1.12 Адрес вышестоящей организации, другие координаты 127994, г. Москва, Рахмановский переулок, д. 3/25, многоканальный телефон (495) 627-24-00

2. Характеристика деятельности организации на объекте:

- 2.1. Сфера деятельности: здравоохранение
- 2.2. Виды оказываемых услуг:
- оказание населению первичной специализированной медико-санитарной помощи
- 2.3. Форма оказания услуг (на объекте, с длительным пребыванием, в т.ч. проживанием, обеспечение доступа к месту предоставления услуг, на дому, дистанционно): на объекте., дистанционно.
- 2.4. Категории обслуживаемого населения по возрасту (дети, взрослые трудоспособного возраста, пожилые, все возрастные категории): все возрастные категории
- 2.5. Категории обслуживаемых инвалидов (инвалиды, передвигающиеся на коляске, инвалиды с нарушениями опорно-двигательного аппарата, нарушениями зрения, нарушениями слуха, нарушениями умственного развития): ВСЕ
- 2.6 . Плановая мощность (посещаемость, количество обслуживаемых в день, вместимость, пропускная способность) до 500
- 2.7 Участие в исполнении ИПР инвалида, ребенка-инвалида (да, нет) нет

3. Состояние доступности объекта

3.1. Путь следования к объекту пассажирским транспортом: Остановка маршрутного такси «ЧГМА», маршрутное такси 7, 25, 25т, 27, 28, Остановка «Улица Бабушкина», троллейбус № 1, 2, маршрутное такси № 58, 61, 77, 139

наличие адаптированного пассажирского транспорта к объекту – НЕТ

3.2 Путь к объекту от ближайшей остановки пассажирского транспорта:

3.2.1 расстояние до объекта от остановки транспорта 100 м

3.2.2 время движения (пешком) 3 мин

3.2.3 наличие выделенного от проезжей части пешеходного пути (да, нет), - ДА

3.2.4 Перекрестки: нерегулируемые; регулируемые, со звуковой сигнализацией, таймером; нет – нет

3.2.5 Информация на пути следования к объекту: акустическая, тактильная, визуальная; нет – НЕТ

3.2.6 Перепады высоты на пути: есть, нет (описать) – нет

Их обустройство для инвалидов на коляске: да, нет() - НЕТ

3.3. Организация доступности объекта для инвалидов – форма обслуживания

№ п/п	Категория инвалидов (вид нарушения)	Вариант организации доступности объекта (формы обслуживания)*
1	Все категории инвалидов и МГН	Б
	<i>в том числе инвалиды:</i>	
2	передвигающиеся на креслах-колясках	Б
3	с нарушениями опорно-двигательного аппарата	Б
4	с нарушениями зрения	ДУ
5	с нарушениями слуха	ДУ
6	с нарушениями умственного развития	ДУ

* * Указывается один из вариантов: “А – доступность всех зон и помещений универсальная”, “Б – доступны специально выделенные участки и помещения”, “ДУ – доступность условная :дополнительная помощь сотрудника, услуги на дому, дистанционно”, “ВНД – не организована доступность”.

3.4. Состояние доступности основных структурно-функциональных зон

№ п/п	Основные структурно-функциональные зоны	Состояние доступности, в том числе для основных категорий инвалидов **	Приложение	
			№ на плане	№ фото
1	Территория, прилегающая к зданию (участок)	ДП-И (К, О, Г, У)	-	1
2	Вход (входы) в здание	ДП-И (К, О, Г, У)	1, 2, 3, 4	2, 3, 4, 5
3	Путь (пути) движения внутри здания (в т.ч. пути эвакуации)	ДЧ-И (О, Г, У)	5, 6, 7, 8	6, 7, 8, 9
4	Зона целевого назначения здания (целевого посещения объекта)	ДЧ-И (О, Г, У)	9, 10	10,11
5	Санитарно-гигиенические помещения	ДП-И (К, О, Г, У)	11, 12	12, 13
6	Система информации и связи (на всех зонах)	ВНД	-	-
7	Пути движения к объекту (от остановки транспорта)	ДП-И (К, О, Г, У)	-	-

** Указывается: ДП-В – доступно полностью всем; ДП-И (К, О, С, Г, У) – доступно полностью избирательно (указать категории инвалидов); ДЧ-В – доступно частично всем; ДЧ-И (К, О, С, Г, У) – доступно частично избирательно (указать категории инвалидов); ДУ – доступно условно; ВНД – недоступно.

3.5. ИТОГОВОЕ ЗАКЛЮЧЕНИЕ о состоянии доступности ОСИ: Состояние доступности объекта оценено как частично избирательная, а также условная (с дополнительной помощью) доступность

4. Управленческое решение

4.1. Рекомендации по адаптации основных структурных элементов объекта

№ п/п	Основные структурно-функциональные зоны объекта	Рекомендации по адаптации объекта (вид работы)*
1	Территория, прилегающая к зданию (участок)	текущий ремонт
2	Вход (входы) в здание	текущий ремонт
3	Путь (пути) движения внутри здания (в т.ч. пути эвакуации)	текущий ремонт индивидуальное решение с ТСП
4	Зона целевого назначения здания (целевого посещения объекта)	индивидуальное решение с ТСП текущий ремонт
5	Санитарно-гигиенические помещения	не нуждается
6	Система информации на объекте (на всех зонах)	текущий ремонт индивидуальное решение с ТСП
7	Пути движения к объекту (от остановки транспорта)	не нуждается
8	Все зоны и участки	

* Указывается один из вариантов (видов работ): не нуждается; ремонт (текущий, капитальный); индивидуальное решение с ТСП; технические решения невозможны – организация альтернативной формы обслуживания.

4.2. Период проведения работ 2023-2025ггв рамках исполнения плана работ

(указывается наименование документа: программы, плана)

4.3. Ожидаемый результат (по состоянию доступности) после выполнения работ по адаптации

Состояние доступности ОСИ изменится с ДЧ-И до ДП-И

Оценка результата исполнения программы, плана (по состоянию доступности)

4.4. Для принятия решения требуется, не требуется (нужное подчеркнуть):

Имеется заключение уполномоченной организации о состоянии доступности объекта (наименование документа и выдавшей его организации, дата), прилагается НЕТ








4.5. Информация может быть размещена (обновлена) на Карте доступности субъекта Российской Федерации - <http://www.kartadostupnosti.ru>

Паспорт сформирован на основании:

1. Анкеты (информации об объекте) от «30» августа 2013 г.,
2. Акта обследования объекта № 6 от «30» декабря 2022 г.
3. Решения Комиссии от «30» декабря 2022 г.

Председатель комиссии по обследованию объекта,
Первый проректор

Секретарь комиссии
Члены комиссии:


А.В. Сахаров

О.В. Калинина

Е.В. Сажин

А.П. Адорский

И.К. Богомолова

Н.А. Ладнич

Е.В. Балыкина

Заместитель гл. врача по
амбулаторно-поликлинической работе



Т.О. Камалетдинова



УТВЕРЖДАЮ:

Ректор ФГБОУ ВО ЧГМА Минздрава РФ

Д.М.И.

Д.Н. Зайцев

ПАСПОРТ № 5

Доступности объекта социальной инфраструктуры для инвалидов.

1. Общие сведения об объекте

- 1.1. Наименование (вид) объекта: Спортивный корпус
- 1.2. Адрес объекта : г. Чита, ул. Ленинградская, 72
- 1.3 Сведения о размещении объекта:
- отдельно стоящее здание 3 этажа, 2019,60 кв.м.
 - наличие прилегающего земельного участка (да, нет) - НЕТ кв.м.
- 1.4 Год ввода объекта в эксплуатацию: 1979 г. Год последнего капитального ремонта – 2022 г
- 1.5 Дата предстоящих плановых ремонтных работ: текущего 2023 г. капитального 2025 г.

Сведения об организации, расположенной на объекте:

- 1.6. Название организации (учреждения), (полное юридическое наименование – согласно Уставу, краткое наименование): Федеральное Государственное бюджетное образовательное учреждение высшего образования «Читинская государственная медицинская академия» Министерства здравоохранения Российской Федерации (ФГБОУ ВО ЧГМА Минздрава России)
- 1.7 Юридический адрес организации: 672090, г. Чита, ул. Горького, 39а
- 1.8 Основание для пользования объектом (оперативное управление, аренда, собственность)- оперативное управление
- 1.9 Форма собственности (государственная, негосударственная): государственная
- 1.10 Административно-территориальная подведомственность (федеральная, региональная, муниципальная): федеральная
- 1.11 Наименование и адрес вышестоящей организации: Министерство Здравоохранения Российской Федерации,
- 1.12 Адрес вышестоящей организации, другие координаты 127994, г. Москва, Рахмановский переулок, д. 3/25, многоканальный телефон (495) 627-24-00

2. Характеристика деятельности организации на объекте:

- 2.1. Сфера деятельности: образование.
- 2.2. Виды оказываемых услуг:
- обучение граждан по образовательным программам высшего, послевузовского и дополнительного профессионального образования;
 - организация культурно-массовых и физкультурно-оздоровительных мероприятий для обучающихся и работников Академии;
- 2.3. Форма оказания услуг (на объекте, с длительным пребыванием, в т.ч. проживанием, обеспечение доступа к месту предоставления услуг, на дому, дистанционно): на объекте.
- 2.4. Категории обслуживаемого населения по возрасту (дети, взрослые трудоспособного возраста, пожилые, все возрастные категории): дети, взрослые трудоспособного возраста
- 2.5. Категории обслуживаемых инвалидов (инвалиды, передвигающиеся на коляске, инвалиды с нарушениями опорно-двигательного аппарата, нарушениями зрения, нарушениями слуха, нарушениями умственного развития): не известны
- 2.6. Плановая мощность (посещаемость, количество обслуживаемых в день, вместимость, пропускная способность) 150
- 2.7. Участие в исполнении ИПР инвалида, ребенка-инвалида (да, нет) нет

3. Состояние доступности объекта

3.2 Путь к объекту от ближайшей остановки пассажирского транспорта:

3.2.1 расстояние до объекта от остановки транспорта 193 м

3.2.2 время движения (пешком) 5 мин

3.2.3 наличие выделенного от проезжей части пешеходного пути (да, нет), - ДА

3.2.4 Перекрестки: *нерегулируемые; регулируемые, со звуковой сигнализацией, таймером; нет* - нет

3.2.5 Информация на пути следования к объекту: *акустическая, тактильная, визуальная; нет* - НЕТ

3.2.6 Перепады высоты на пути: *есть, нет* (описать) - есть, равномерный спуск

Их обустройство для инвалидов на коляске: *да, нет* () - НЕТ

3.3. Организация доступности объекта для инвалидов – форма обслуживания *

№ п/п	Категория инвалидов (вид нарушения)	Вариант организации доступности объекта (формы обслуживания)*
1	Все категории инвалидов и МГН	ДУ
	<i>в том числе инвалиды:</i>	
2	передвигающиеся на креслах-колясках	Б
3	с нарушениями опорно-двигательного аппарата	Б
4	с нарушениями зрения	ВНД
5	с нарушениями слуха	ДУ
6	с нарушениями умственного развития	ВНД

* Указывается один из вариантов: “А – доступность всех зон и помещений универсальная”, “Б – доступны специально выделенные участки и помещения”, “ДУ – доступность условная :дополнительная помощь сотрудника, услуги на дому, дистанционно”, “ВНД – не организована доступность”.

3.4. Состояние доступности основных структурно-функциональных зон

№ п/п	Основные структурно-функциональные зоны	Состояние доступности, в том числе для основных категорий инвалидов **	Приложение	
			№ на плане	№ фото
1	Территория, прилегающая к зданию (участок)	ДЧ-И (К, О, Г, У)	-	1
2	Вход (входы) в здание	ДЧ-И (К, О, Г, У)	1, 2, 3, 4	2, 3, 4, 5
3	Путь (пути) движения внутри здания (в т.ч. пути эвакуации)	ДЧ-И (О, Г, У)	5, 6.1, 6.2, 7	6, 7, 8
4	Зона целевого назначения здания (целевого посещения объекта)	ДЧ-И (О, Г, У)	8, 9, 10, 11	9, 10, 11, 1:
5	Санитарно-гигиенические помещения	ДП-И (К, О, Г, У)	12, 13, 14	13, 14, 15
6	Система информации и связи (на всех зонах)	ВНД	-	-
7	Пути движения к объекту (от остановки транспорта)	ДУ	-	-

** Указывается: ДП-В – доступно полностью всем; ДП-И (К, О, С, Г, У) – доступно полностью избирательно (указать категории инвалидов); ДЧ-В – доступно частично всем; ДЧ-И (К, О, С, Г, У) – доступно частично избирательно (указать категории инвалидов); ДУ – доступно условно, ВНД – временно недоступно.

3.5. Итоговое заключение о состоянии доступности ОСИ: Состояние доступности объекта оценено как частичная , а также условная (с дополнительной помощью) доступность

4. Управленческое решение

4.1. Рекомендации по адаптации основных структурных элементов объекта

№ № п/п	Основные структурно-функциональные зоны объекта	Рекомендации по адаптации объекта (вид работы)*
1	Территория, прилегающая к зданию (участок)	Текущий ремонт
2	Вход (входы) в здание	Текущий и капитальный ремонт
3	Путь (пути) движения внутри здания (в т.ч. пути эвакуации)	Текущий ремонт. Индивидуальное решение с ТСР
4	Зона целевого назначения здания (целевого посещения объекта)	Текущий ремонт
5	Санитарно-гигиенические помещения	Текущий ремонт
6	Система информации на объекте (на всех зонах)	Текущий ремонт. Индивидуальное решение с ТСР.
7	Пути движения к объекту (от остановки транспорта)	Не нуждается

* Указывается один из вариантов (видов работ): не нуждается; ремонт (текущий, капитальный); индивидуальное решение с ТСР; технические решения невозможны – организация альтернативной формы обслуживания.

4.2. Период проведения работ 2023 – 2025г

в рамках исполнения плана работ

(указывается наименование документа: программы, плана)

4.3. Ожидаемый результат (по состоянию доступности) после выполнения работ по адаптации: Состояние доступности ОСИ изменится с ДЧ-И до ДП-И

Оценка результата исполнения программы, плана (по состоянию доступности): _____

4.4. Для принятия решения требуется, не требуется (нужное подчеркнуть):

Согласование

Имеется заключение уполномоченной организации о состоянии доступности объекта (наименование документа и выдавшей его организации, дата), прилагается НЕТ

4.5. Информация может быть размещена (обновлена) на Карте доступности субъекта Российской Федерации <http://www.kartadostupnosti.ru> (наименование сайта, портала)

Паспорт сформирован на основании:

1. Анкеты (информации об объекте) от «30» августа 2013 г.,
2. Акта обследования ОСИ № 5 от «30» декабря 2022 г.
3. Решения Комиссии от «30» декабря 2022 г.

Председатель комиссии по обследованию объекта,
Первый проректор

 А.В. Сахаров

Секретарь комиссии

 О.В. Калинина

Члены комиссии:

 Е.В. Сажин

 А.П. Адорский

 И.К. Богомолова

 Н.А. Ладнич

 Е.В. Балыкина

Руководитель объекта, заведующий, комендант

 К.В. Егоров



УТВЕРЖДАЮ:

Ректор ФГБОУ ВО ЧГМА Минздрава РФ

Д.М.Н.

Д.Н. Зайцев

ПАСПОРТ № 4

Доступности объекта социальной инфраструктуры для инвалидов.

1. Общие сведения об объекте

1.1. Наименование (вид) объекта: Учебный корпус № 2

(Здание является Объектом Культурного Наследия – ОКН «Мужская гимназия»)

1.2. Адрес объекта : г. Чита, ул. Бабушкина, 46

1.3. Сведения о размещении объекта:

- отдельно стоящее здание 2 этажей, 2542,20 кв.м.

- часть здания _____ этажей (или на _____ этаже), _____ кв.м.

- наличие прилегающего участка (да,нет) да

1.4. Год постройки здания 1898 г., последнего капитального ремонта 2019.

1.5. Дата предстоящих плановых ремонтных работ: текущего, капитального не установлено

Сведения об организации, расположенной на объекте:

1.6. Название организации (учреждения), (полное юридическое наименование – согласно Уставу, краткое наименование): Федеральное Государственное бюджетное образовательное учреждение высшего образования «Читинская государственная медицинская академия» Министерства здравоохранения Российской Федерации (ФГБОУ ВО ЧГМА Минздрава России)

1.7 Юридический адрес организации: 672090, г. Чита, ул. Горького, 39а

1.8 Основание для пользования объектом (оперативное управление, аренда, собственность)- оперативное управление

1.9 Форма собственности (государственная, негосударственная): государственная

1.10 Административно-территориальная подведомственность (федеральная, региональная, муниципальная): федеральная

1.11 Наименование и адрес вышестоящей организации: Министерство Здравоохранения Российской Федерации,

1.12 Адрес вышестоящей организации, другие координаты 127994, г. Москва, Рахмановский переулок, д. 3/25, многоканальный телефон (495) 627-24-00

2. Характеристика деятельности организации на объекте:

2.1. Сфера деятельности: образование.

2.2. Виды оказываемых услуг:

- обучение граждан по образовательным программам высшего, послевузовского и дополнительного профессионального образования;

- осуществление фундаментальных, поисковых и прикладных научных исследований, клинических исследований и испытаний;

- оказание населению специализированной, в том числе высокотехнологичной, медицинской помощи в объемах, устанавливаемых Министерством

2.3. Форма оказания услуг (на объекте, с длительным пребыванием, в т.ч. проживанием, обеспечение доступа к месту предоставления услуг, на дому, дистанционно): на объекте., дистанционно.

2.4. Категории обслуживаемого населения по возрасту (дети, взрослые трудоспособного возраста, пожилые, все возрастные категории): взрослые трудоспособного возраста

2.5. Категории обслуживаемых инвалидов (инвалиды, передвигающиеся на коляске, инвалиды с нарушениями опорно-двигательного аппарата, нарушениями зрения, нарушениями слуха, нарушениями умственного развития): не известны

2.6. Плановая мощность (посещаемость, количество обслуживаемых в день, вместимость, пропускная способность) 100

2.7 Участие в исполнении ИПР инвалида, ребенка-инвалида (да,нет) нет

3. Состояние доступности объекта

3.1. Путь следования к объекту пассажирским транспортом: Остановка маршрутного такси «ЧГМА», маршрутное такси 7, 25, 25т, 27, 28, Остановка «Улица Бабушкина», троллейбус № 1, 2, маршрутное такси № 58, 61, 77, 139

наличие адаптированного пассажирского транспорта к объекту – **НЕТ**

3.2 Путь к объекту от ближайшей остановки пассажирского транспорта:

3.2.1 расстояние до объекта от остановки транспорта 41 м

3.2.2 время движения (пешком) 2 мин

3.2.3 наличие выделенного от проезжей части пешеходного пути (да, нет), - **ДА**

3.2.4 Перекрестки: *нерегулируемые; регулируемые, со звуковой сигнализацией, таймером; нет* – **нет**

3.2.5 Информация на пути следования к объекту: *акустическая, тактильная, визуальная; нет* - **НЕТ**

3.2.6 Перепады высоты на пути: *есть, нет* (описать) – **есть, равномерный подъем**

Их обустройство для инвалидов на коляске: *да, нет* () - **НЕТ**

3.3. Организация доступности объекта для инвалидов – форма обслуживания

№ п/п	Категория инвалидов (вид нарушения)	Вариант организации доступности объекта (формы обслуживания)*
1	Все категории инвалидов и МГН	ДУ
	<i>в том числе инвалиды:</i>	
2	передвигающиеся на креслах-колясках	Б
3	с нарушениями опорно-двигательного аппарата	Б
4	с нарушениями зрения	ДУ
5	с нарушениями слуха	ДУ
6	с нарушениями умственного развития	ВНД

* * Указывается один из вариантов: “А – доступность всех зон и помещений универсальная”, “Б – доступны специально выделенные участки и помещения”, “ДУ – доступность условная :дополнительная помощь сотрудника, услуги на дому, дистанционно”, “ВНД – не организована доступность”.

3.4. Состояние доступности основных структурно-функциональных зон

№ п/п	Основные структурно-функциональные зоны	Состояние доступности, в том числе для основных категорий инвалидов **	Приложение	
			№ на плане	№ фото
1	Территория, прилегающая к зданию (участок)	ДЧ-И (К, О, Г, У)	-	1
2	Вход (входы) в здание	ДЧ-И (К, О, Г, У)	1, 2, 3	2, 3, 4
3	Путь (пути) движения внутри здания (в т.ч. пути эвакуации)	ДЧ-И (О, Г, У)	4, 5	5, 6
4	Зона целевого назначения здания (целевого посещения объекта)	ДЧ-И (О, Г, У)	6	7
5	Санитарно-гигиенические помещения	ДЧ-И (Г, У)	7, 8	7, 9
6	Система информации и связи (на всех зонах)	ВНД	-	-
7	Пути движения к объекту (от остановки транспорта)	ДУ	-	-

** Указывается: ДП-В – доступно полностью всем; ДП-И (К, О, С, Г, У) – доступно полностью избирательно (указать категории инвалидов); ДЧ-В – доступно частично всем; ДЧ-И (К, О, С, Г, У) – доступно частично избирательно (указать категории инвалидов); ДУ – доступно условно; ВНД – недоступно.

3.5. ИТОГОВОЕ ЗАКЛЮЧЕНИЕ о состоянии доступности ОСИ: Состояние доступности объекта оценено как доступность частичная, а также условная (с дополнительной помощью) доступность

4. Управленческое решение

4.1. Рекомендации по адаптации основных структурных элементов объекта

№ п/п	Основные структурно-функциональные зоны объекта	Рекомендации по адаптации объекта (вид работы)*
1	Территория, прилегающая к зданию (участок)	Текущий ремонт
2	Вход (входы) в здание	Не нуждается
3	Путь (пути) движения внутри здания (в т.ч. пути эвакуации)	Текущий ремонт Организация альтернативной формы обслуживания
4	Зона целевого назначения здания (целевого посещения объекта)	Текущий ремонт. Организация альтернативной формы обслуживания
5	Санитарно-гигиенические помещения	Текущий ремонт
6	Система информации на объекте (на всех зонах)	Текущий ремонт Индивидуальное решение с ТСР
7	Пути движения к объекту (от остановки транспорта)	Текущий ремонт

* Указывается один из вариантов (видов работ): не нуждается; ремонт (текущий, капитальный); индивидуальное решение с ТСР; технические решения невозможны – организация альтернативной формы обслуживания.

4.2. Период проведения работ 2022-2025гг в рамках исполнения плана работ

(указывается наименование документа: программы, плана)

4.3. Ожидаемый результат (по состоянию доступности) после выполнения работ по адаптации Состояние доступности ОСИ изменится с ДЧ-И до ДП-И

Оценка результата исполнения программы, плана (по состоянию доступности)

4.4. Для принятия решения требуется, не требуется (нужное подчеркнуть):

Имеется заключение уполномоченной организации о состоянии доступности объекта (наименование документа и выдавшей его организации, дата), прилагается НЕТ

4.5 Информация может быть размещена (обновлена) на Карте доступности субъекта Российской Федерации <http://www.kartadostupnosti.ru> (наименование сайта, портала)

Паспорт сформирован на основании:


1. Анкеты (информации об объекте) от «30» августа 2013 г.,
2. Акта обследования объекта от «01» декабря 2021 г.
3. Решения Комиссии от «01» декабря 2021 г.


Председатель комиссии по обследованию объекта,
Первый проректор


Секретарь комиссии

Члены комиссии:

Руководитель объекта, заведующий, комендант

 А.В. Сахаров


 О.В. Калинина


 Е.В. Сажин

 Ю.Т. Романенко

 И.К. Богомолова

 Н.А. Ладнич

 В.Г. Иванова

 О.Л. Казанцева



УТВЕРЖДАЮ:

Ректор ФГБОУ ВО ЧГМА Минздрава РФ

Д.м.н.

Д.Н. Зайцев

ПАСПОРТ № 3

Доступности объекта социальной инфраструктуры для инвалидов.

1. Общие сведения об объекте

1.1 Наименование / вид объекта: НАУЧНАЯ БИБЛИОТЕКА

1.2 Адрес объекта: Забайкальский край, г. Чита, ул. Балябина, 14

1.3 Сведения о размещении объекта:

- отдельно стоящее здание 2 этажа, 1438,9 кв.м.

- наличие прилегающего земельного участка (да, нет) - НЕТ кв.м.

1.4 Год ввода объекта в эксплуатацию: 1988 г. Год последнего капитального ремонта – 2008 г

1.5 Дата предстоящих плановых ремонтных работ: текущего 2022 капитального не установлено

Сведения об организации, расположенной на объекте:

1.6. Название организации (учреждения), (полное юридическое наименование – согласно Уставу, краткое наименование): Федеральное Государственное бюджетное образовательное учреждение высшего образования «Читинская государственная медицинская академия» Министерства здравоохранения Российской Федерации (ФГБОУ ВО ЧГМА Минздрава России)

1.7 Юридический адрес организации: 672090, г. Чита, ул. Горького, 39а

1.8 Основание для пользования объектом (оперативное управление, аренда, собственность)- оперативное управление

1.9 Форма собственности (государственная, негосударственная): государственная

1.10 Административно-территориальная подведомственность (федеральная, региональная, муниципальная): федеральная

1.11 Наименование и адрес вышестоящей организации: Министерство Здравоохранения Российской Федерации,

1.12 Адрес вышестоящей организации, другие координаты 127994, г. Москва, Рахмановский переулок, д. 3/25, многоканальный телефон (495) 627-24-00

2. Характеристика деятельности организации на объекте:

2.1. Сфера деятельности: образование.

2.2. Виды оказываемых услуг:

- обучение граждан по образовательным программам высшего, послевузовского и дополнительного профессионального образования;

- содержание и эксплуатация информационно-вычислительной и материально-технической баз, необходимых для осуществления образовательной, научно-исследовательской, медицинской и иной деятельности Академии

2.3. Форма оказания услуг (на объекте, с длительным пребыванием, в т.ч. проживанием, обеспечение доступа к месту предоставления услуг, на дому, дистанционно): на объекте.

2.4. Категории обслуживаемого населения по возрасту (дети, взрослые трудоспособного возраста, пожилые, все возрастные категории): взрослые трудоспособного возраста

2.5. Категории обслуживаемых инвалидов (инвалиды, передвигающиеся на коляске, инвалиды с нарушениями опорно-двигательного аппарата, нарушениями зрения, нарушениями слуха, нарушениями умственного развития): не известны

2.6 . Плановая мощность (посещаемость, количество обслуживаемых в день, вместимость, пропускная способность) 65

2.7 Участие в исполнении ИПР инвалида, ребенка-инвалида (да,нет) нет

3. Состояние доступности объекта

3.1. Путь следования к объекту общественного транспорта: остановка общественного транспорта «магазин Багульник» - троллейбус №№ 1,2, маршрутные такси № 37, 47, 51, 58,61 ,136

Наличие адаптированного пассажирского транспорта к объекту: нет

3.2. Путь следования к объекту от ближайшей остановки общественного транспорта:

3.2.1. Расстояние от объекта до остановки транспорта: 400 метров.

3.2.2. Время движения пешком: 4 минуты.

3.2.3 Наличие выделенного от проезжей части пешеходного пути да.

3.2.4 Перекрестки (нерегулируемые; регулируемые, со звуковой сигнализацией, таймером; нет): нерегулируемые

3.2.5 Информация на пути следования к объекту: акустическая, тактильная, визуальная; нет - НЕТ

3.2.6 Перепады высоты на пути: есть, нет (описать _____) – НЕТ

Их обустройство для инвалидов на коляске: да, нет (_____) - НЕТ

3.3. Организация доступности объекта для инвалидов – форма обслуживания *

№ п/п	Категория инвалидов (вид нарушения)	Вариант организации доступности объекта (формы обслуживания)*
1	Все категории инвалидов и МГН	ДУ
	<i>в том числе инвалиды:</i>	
2	передвигающиеся на креслах-колясках	Б
3	с нарушениями опорно-двигательного аппарата	Б
4	с нарушениями зрения	ВНД
5	с нарушениями слуха	ДУ
6	с нарушениями умственного развития	ВНД

* Указывается один из вариантов: “А – доступность всех зон и помещений универсальная”, “Б – доступны специально выделенные участки и помещения”, “ДУ – доступность условная :дополнительная помощь сотрудника, услуги на дому, дистанционно”, “ВНД – не организована доступность”.

3.4. Состояние доступности основных структурно-функциональных зон

№ п/п	Основные структурно-функциональные зоны	Состояние доступности, в том числе для основных категорий инвалидов **	Приложение	
			№ на плане	№ фото
1	территория, прилегающая к зданию (участок)	ДП-И (К, О, Г, У)	-	№ 1
2	подход (входы) в здание	ДЧ-И (К, О, Г, У)	1,2,3	2,3,4
3	пути (пути) движения внутри здания (в т.ч. пути эвакуации)	ДЧ-И (О, Г, У)	4, 5	5,6
4	доступность на целевого назначения здания (целевого посещения объекта)	ДЧ-И (О, Г, У)	6, 7, 8	7, 8, 9
5	санитарно-гигиенические помещения	ДЧ-И (Г,У)	9, 10	10 ,11
6	система информации и связи (на всех зонах)	ВНД	-	-
7	пути движения к объекту (от остановки транспорта)	ДУ	-	-

** Указывается: ДП-В – доступно полностью всем; ДП-И (К, О, С, Г, У) – доступно полностью избирательно (указать категории инвалидов); ДЧ-В – доступно частично всем; ДЧ-И (К, О, С, Г, У) – доступно частично избирательно (указать категории инвалидов); ДУ – доступно условно, ВНД – временно недоступно.

3.5. Итоговое заключение о состоянии доступности ОСИ: Состояние доступности объекта оценено как частичная , а также условная (с дополнительной помощью) доступность

4. Управленческое решение

4.1. Рекомендации по адаптации основных структурных элементов объекта

№ № п/п	Основные структурно-функциональные зоны объекта	Рекомендации по адаптации объекта (вид работы)*
1	Территория, прилегающая к зданию (участок)	Текущий ремонт
2	Вход (входы) в здание	Текущий ремонт. Организация альтернативной формы обслуживания
3	Путь (пути) движения внутри здания (в т.ч. пути эвакуации)	Текущий ремонт. Организация альтернативной формы обслуживания
4	Зона целевого назначения здания (целевого посещения объекта)	Текущий ремонт. Организация альтернативной формы обслуживания
5	Санитарно-гигиенические помещения	Организация альтернативной формы обслуживания
6	Система информации на объекте (на всех зонах)	Текущий ремонт. Индивидуальное решение с ТСР
7	Пути движения к объекту (от остановки транспорта)	технические решения невозможны

* Указывается один из вариантов (видов работ): не нуждается; ремонт (текущий, капитальный); индивидуальное решение с ТСР; технические решения невозможны – организация альтернативной формы обслуживания.

4.2. Период проведения работ 2022– 2025 г

в рамках исполнения плана работ

(указывается наименование документа: программы, плана)

4.3. Ожидаемый результат (по состоянию доступности) после выполнения работ по адаптации: Состояние доступности ОСИ изменится с ДУ до ДП-И

Оценка результата исполнения программы, плана (по состоянию доступности): _____

4.4. Для принятия решения требуется, не требуется (нужное подчеркнуть):

Согласование _____

Имеется заключение уполномоченной организации о состоянии доступности объекта (наименование документа и выдавшей его организации, дата), прилагается НЕТ

4.5. Информация может быть размещена (обновлена) на Карте доступности субъекта Российской Федерации <http://www.kartadostupnosti.ru>

Паспорт сформирован на основании:

1. Анкеты (информации об объекте) от «30» августа 2013 г.,
2. Акта обследования ОСИ № 3 от «01» декабря 2021 г.
3. Решения Комиссии от «01» декабря 2021 г.

Председатель комиссии по обследованию объекта,
Первый проректор

Секретарь комиссии

Члены комиссии:

Руководитель объекта, заведующий, комендант

А.В. Сахаров

О.В. Калинина

Е.В. Сажин

Ю.Т. Романенко

И.К. Богомолова

Н.А. Ладнич

В.Г. Иванова

Т.Л. Зенкова



УТВЕРЖДАЮ:

Директор ФГБОУ ВО ЧГМА Минздрава РФ

Д.Н. Зайцев

ПАСПОРТ № 2

Доступности объекта социальной инфраструктуры для инвалидов.

1. Общие сведения об объекте

- 1.1. Наименование (вид) объекта: Учебно-административный корпус (явл. ОКН «Здание учебное»)
- 1.2. Адрес объекта: г. Чита, ул. Горького, 39а
- 1.3. Сведения о размещении объекта:
- отдельно стоящее здание 1-3 этажей, 6447,80 кв.м.
 - часть здания _____ этажей (или на _____ этаже), _____ кв.м.
 - наличие прилегающего участка (да, нет) да
- 1.4. Год постройки здания 1953 г., последнего капитального ремонта 2013 г.
- 1.5. Дата предстоящих плановых ремонтных работ: текущего - 2023г, капитального - 2025г.

Сведения об организации, расположенной на объекте:

- 1.6. Название организации (учреждения), (полное юридическое наименование – согласно Уставу, краткое наименование): Федеральное Государственное бюджетное образовательное учреждение высшего образования «Читинская государственная медицинская академия» Министерства здравоохранения Российской Федерации (ФГБОУ ВО ЧГМА Минздрава России)
- 1.7 Юридический адрес организации: 672090, г. Чита, ул. Горького, 39а
- 1.8 Основание для пользования объектом (оперативное управление, аренда, собственность)- оперативное управление
- 1.9 Форма собственности (государственная, негосударственная): государственная
- 1.10 Административно-территориальная подведомственность (федеральная, региональная, муниципальная): федеральная
- 1.11 Наименование и адрес вышестоящей организации: Министерство Здравоохранения Российской Федерации,
- 1.12 Адрес вышестоящей организации, другие координаты 127994, г. Москва, Рахмановский переулок, д. 3/25, многоканальный телефон (495) 627-24-00

2. Характеристика деятельности организации на объекте:

- 2.1. Сфера деятельности: образование.
- 2.2. Виды оказываемых услуг:
- обучение граждан по образовательным программам высшего, послевузовского и дополнительного профессионального образования;
 - осуществление фундаментальных, поисковых и прикладных научных исследований, клинических исследований и испытаний;
 - издание научной, учебной, методической, справочной литературы и иной печатной продукции, в том числе содержащей результаты научной деятельности Академии;
 - организация культурно-массовых и физкультурно-оздоровительных мероприятий для обучающихся и работников Академии;
- 2.3. Форма оказания услуг (на объекте, с длительным пребыванием, в т.ч. проживанием, обеспечение доступа к месту предоставления услуг, на дому, дистанционно): на объекте., дистанционно.
- 2.4. Категории обслуживаемого населения по возрасту (дети, взрослые трудоспособного возраста, пожилые, все возрастные категории): взрослые трудоспособного возраста
- 2.5. Категории обслуживаемых инвалидов (инвалиды, передвигающиеся на коляске, инвалиды с нарушениями опорно-двигательного аппарата, нарушениями зрения, нарушениями слуха, нарушениями умственного развития): не известны
- 2.6. Плановая мощность (посещаемость, количество обслуживаемых в день, вместимость, пропускная

3. Состояние доступности объекта

3.1. Путь следования к объекту пассажирским транспортом: Остановка маршрутного такси «ЧГМА», маршрутное такси 7, 25, 25т, 27, 28, Остановка «Улица Бабушкина», троллейбус № 1, 2, маршрутное такси № 58, 61, 77, 139

наличие адаптированного пассажирского транспорта к объекту – **НЕТ**

3.2 Путь к объекту от ближайшей остановки пассажирского транспорта:

3.2.1 расстояние до объекта от остановки транспорта 366 м

3.2.2 время движения (пешком) 7 мин

3.2.3 наличие выделенного от проезжей части пешеходного пути (да, нет), - **ДА**

3.2.4 Перекрестки: *нерегулируемые; регулируемые, со звуковой сигнализацией, таймером; нет - нет*

3.2.5 Информация на пути следования к объекту: *акустическая, тактильная, визуальная; нет - НЕТ*

3.2.6 Перепады высоты на пути: *есть, нет (описать) – есть, равномерный подъем*

Их обустройство для инвалидов на коляске: да, нет () - **НЕТ**

3.3. Организация доступности объекта для инвалидов – форма обслуживания

№ п/п	Категория инвалидов (вид нарушения)	Вариант организации доступности объекта (формы обслуживания)*
1	Все категории инвалидов и МГН	ДУ
	<i>в том числе инвалиды:</i>	
2	передвигающиеся на креслах-колясках	ДУ
3	с нарушениями опорно-двигательного аппарата	Б
4	с нарушениями зрения	ДУ
5	с нарушениями слуха	ДУ
6	с нарушениями умственного развития	ВНД

* * Указывается один из вариантов: “А – доступность всех зон и помещений универсальная”, “Б – доступны специально выделенные участки и помещения”, “ДУ – доступность условная дополнительная помощь сотрудника, услуги на дому, дистанционно”, “ВНД – не организована доступность”.

3.4. Состояние доступности основных структурно-функциональных зон

№ п/п	Основные структурно-функциональные зоны	Состояние доступности, в том числе для основных категорий инвалидов **	Приложение	
			№ на плане	№ фотс
1	Территория, прилегающая к зданию (участок)	ДП-И (К, О, Г, У)	-	1
2	Вход (входы) в здание	ДЧ-И (О, Г, У)	1, 2	2, 3
3	Путь (пути) движения внутри здания (в т.ч. пути эвакуации)	ДЧ-И (О, Г, У)	3, 4.1, 4.2	4, 5
4	Зона целевого назначения здания (целевого посещения объекта)	ДЧ-И (О, Г, У)	5, 6, 7	6, 7, 8
5	Санитарно-гигиенические помещения	ДЧ-И (О, Г, У)	8, 9	9, 10
6	Система информации и связи (на всех зонах)	ВНД	-	-
7	Пути движения к объекту (от остановки транспорта)	ДУ	-	-

** Указывается: ДП-В – доступно полностью всем; ДП-И (К, О, С, Г, У) – доступно полностью избирательно (указать категории инвалидов); ДЧ-В – доступно частично всем; ДЧ-И (К, О, С, Г, У) – доступно частично избирательно (указать категории инвалидов); ДУ – доступно условно; ВНД – недоступно.

3.5. **ИТОГОВОЕ ЗАКЛЮЧЕНИЕ** о состоянии доступности ОСИ: Состояние доступности объекта оценено как частичная, а также условная (с дополнительной помощью) доступность

4. Управленческое решение

4.1. Рекомендации по адаптации основных структурных элементов объекта

№ п/п	Основные структурно-функциональные зоны объекта	Рекомендации по адаптации объекта (вид работы)*
1	Территория, прилегающая к зданию (участок)	Текущий ремонт
2	Вход (входы) в здание	Текущий ремонт Индивидуальное решение с ТСР
3	Путь (пути) движения внутри здания (в т.ч. пути эвакуации)	Текущий ремонт. Индивидуальное решение с ТСР
4	Зона целевого назначения здания (целевого посещения объекта)	Текущий ремонт
5	Санитарно-гигиенические помещения	Не требуется
6	Система информации на объекте (на всех зонах)	Текущий ремонт Индивидуальное решение с ТСР
7	Пути движения к объекту (от остановки транспорта)	технические решения невозможны

* Указывается один из вариантов (видов работ): не нуждается; ремонт (текущий, капитальный); индивидуальное решение с ТСР; технические решения невозможны – организация альтернативной формы обслуживания.

4.2. Период проведения работ 2023-2025 гг в рамках исполнения плана работ

(указывается наименование документа: программы, плана)

4.3. Ожидаемый результат (по состоянию доступности) после выполнения работ по адаптации Состояние доступности ОСИ изменится с ДУ до ДП-И

Оценка результата исполнения программы, плана (по состоянию доступности)

4.4. Для принятия решения требуется, не требуется (нужное подчеркнуть):

Имеется заключение уполномоченной организации о состоянии доступности объекта (наименование документа и выдавшей его организации, дата), прилагается НЕТ

4.5. Информация может быть размещена (обновлена) на Карте доступности субъекта Российской Федерации - <http://www.kartadostupnosti.ru>

Паспорт сформирован на основании:

1. Анкеты (информации об объекте) от «30» августа 2013 г.,
2. Акта обследования объекта № 2 от «30» декабря 2022 г.
3. Решения Комиссии от «30» декабря 2022 г.

Председатель комиссии по обследованию объекта,
Первый проректор

Секретарь комиссии

Члены комиссии:

А.В. Сахаров

О.В. Калинина

Е.В. Сажин

А.П. Адорский

И.К. Богомолова

Н.А. Ладнич

Е.В. Балыкина

Руководитель объекта, заведующий, комендант

М.Б. Анисина



УТВЕРЖДАЮ:

Ректор ФГБОУ ВО ЧГМА Минздрава РФ

Д.н.н.

Д.Н. Зайцев

ПАСПОРТ № 1

Доступности объекта социальной инфраструктуры для инвалидов.

1. Общие сведения об объекте

- 1.1. Наименование (вид) объекта: Морфологический корпус
- 1.2. Адрес объекта: г. Чита, ул. Балябина, 1
- 1.3. Сведения о размещении объекта:
- отдельно стоящее здание 5 этажей, 7424,10 кв.м.
 - часть здания _____ этажей (или на _____ этаже), _____ кв.м.
 - наличие прилегающего участка (да,нет) да
- 1.4. Год постройки здания 1980 г., последнего капитального ремонта 2013.
- 1.5. Дата предстоящих плановых ремонтных работ: текущего, капитального не установлено

Сведения об организации, расположенной на объекте:

- 1.6. Название организации (учреждения), (полное юридическое наименование – согласно Уставу, краткое наименование): Федеральное Государственное бюджетное образовательное учреждение высшего образования «Читинская государственная медицинская академия» Министерства здравоохранения Российской Федерации (ФГБОУ ВО ЧГМА Минздрава России)
- 1.7 Юридический адрес организации: 672090, г. Чита, ул. Горького, 39а
- 1.8 Основание для пользования объектом (оперативное управление, аренда, собственность) - оперативное управление
- 1.9 Форма собственности (государственная, негосударственная): государственная
- 1.10 Административно-территориальная подведомственность (федеральная, региональная, муниципальная): федеральная
- 1.11 Наименование и адрес вышестоящей организации: Министерство Здравоохранения Российской Федерации,
- 1.12 Адрес вышестоящей организации, другие координаты 127994, г. Москва, Рахмановский переулок, д. 3/25, многоканальный телефон (495) 627-24-00

2. Характеристика деятельности организации на объекте:

- 2.1. Сфера деятельности: образование.
- 2.2. Виды оказываемых услуг:
- обучение граждан по образовательным программам высшего, послевузовского и дополнительного профессионального образования;
 - содержание и эксплуатация информационно-вычислительной и материально-технической баз, необходимых для осуществления образовательной, научно-исследовательской, медицинской и иной деятельности Академии
 - осуществление фундаментальных, поисковых и прикладных научных исследований, клинических исследований и испытаний;
 - издание научной, учебной, методической, справочной литературы и иной печатной продукции, в том числе содержащей результаты научной деятельности Академии;
 - организация культурно-массовых и физкультурно-оздоровительных мероприятий для обучающихся и работников Академии;
 - деятельность, связанная с использованием возбудителей инфекционных заболеваний, в том числе их размещение, эксплуатация, техническое обслуживание и хранение оборудования и другого материально-технического оснащения,
- 2.3. Форма оказания услуг (на объекте, с длительным пребыванием, в т.ч. проживанием, обеспечение доступа к

месту предоставления услуг, на дому, дистанционно): на объекте, дистанционно.

2.4. Категории обслуживаемого населения по возрасту (дети, взрослые трудоспособного возраста, пожилые, все возрастные категории): взрослые трудоспособного возраста

2.5. Категории обслуживаемых инвалидов (инвалиды, передвигающиеся на коляске, инвалиды с нарушениями опорно-двигательного аппарата, нарушениями зрения, нарушениями слуха, нарушениями умственного развития):
не известны

2.6. Плановая мощность (посещаемость, количество обслуживаемых в день, вместимость, пропускная способность) 250

2.7. Участие в исполнении ИПР инвалида, ребенка-инвалида (да,нет) нет

3. Состояние доступности объекта

3.1. Путь следования к объекту пассажирским транспортом: Остановка маршрутного такси «ЧГМА», маршрутное такси 7, 25, 25т, 27, 28, Остановка «Улица Бабушкина», троллейбус № 1, 2, маршрутное такси № 58, 61,77,139

наличие адаптированного пассажирского транспорта к объекту – НЕТ

3.2 Путь к объекту от ближайшей остановки пассажирского транспорта:

3.2.1 расстояние до объекта от остановки транспорта 400 м

3.2.2 время движения (пешком) 10 мин

3.2.3 наличие выделенного от проезжей части пешеходного пути (да, нет), - ДА

3.2.4 Перекрестки: нерегулируемые; регулируемые, со звуковой сигнализацией, таймером; нет - нет

3.2.5 Информация на пути следования к объекту: акустическая, тактильная, визуальная; нет - НЕТ

3.2.6 Перепады высоты на пути: есть, нет (описать) – есть, равномерный подъем

Их обустройство для инвалидов на коляске: да, нет () - НЕТ

3.3. Организация доступности объекта для инвалидов – форма обслуживания

№ п/п	Категория инвалидов (вид нарушения)	Вариант организации доступности объекта (формы обслуживания)*
1	Все категории инвалидов и МГН <i>в том числе инвалиды:</i>	Б
2	передвигающиеся на креслах-колясках	Б, ДУ
3	с нарушениями опорно-двигательного аппарата	Б, ДУ
4	с нарушениями зрения	ДУ
5	с нарушениями слуха	Б
6	с нарушениями умственного развития	ВНД

* * Указывается один из вариантов: “А – доступность всех зон и помещений универсальная”, “Б – доступны специально выделенные участки и помещения”, “ДУ – доступность условная :дополнительная помощь сотрудника, услуги на дому, дистанционно”, “ВНД – не организована доступность”.

3.4. Состояние доступности основных структурно-функциональных зон

№ п/п	Основные структурно-функциональные зоны	Состояние доступности, в том числе для основных категорий инвалидов **	Приложение	
			№ на плане	№ фото
1	Территория, прилегающая к зданию (участок)	ДП-И (К, О, Г, У)	I II	1 2
2	Вход (входы) в здание	ДП-И (К, О, Г, У)	1, 2, 3	3,4,5
3	Путь (пути) движения внутри здания (в т.ч. пути эвакуации)	ДЧ-И (О, Г, У)	4,5, 6,7	6, 7, 8, 9
4	Зона целевого назначения здания (целевого посещения объекта)	ДЧ-И (К, О, Г, У)	8	10
5	Санитарно-гигиенические помещения	ДП-И (К, О, Г, У)	9, 10	11, 12
6	Система информации и связи (на всех зонах)	ДЧ-И (К, О, Г, У)	-	-
7	Пути движения к объекту (от остановки транспорта)	ДУ	-	-

** Указывается: ДП-В – доступно полностью всем; ДП-И (К, О, С, Г, У) – доступно полностью избирательно (указать категории инвалидов); ДЧ-В – доступно частично всем; ДЧ-И (К, О, С, Г, У) – доступно частично избирательно (указать категории инвалидов); ДУ – доступно условно; ВНД – недоступно.

3.5. ИТОГОВОЕ ЗАКЛЮЧЕНИЕ о состоянии доступности ОСИ: Состояние доступности объекта оценено как доступно частично избирательно, а также условная (с дополнительной помощью) доступность

4. Управленческое решение

4.1. Рекомендации по адаптации основных структурных элементов объекта

№ п/п	Основные структурно-функциональные зоны объекта	Рекомендации по адаптации объекта (вид работы)*
1	Территория, прилегающая к зданию (участок)	Текущий ремонт
2	Вход (входы) в здание	Текущий ремонт
3	Путь (пути) движения внутри здания (в т.ч. пути эвакуации)	Текущий ремонт. Организация альтернативной формы обслуживания
4	Зона целевого назначения здания (целевого посещения объекта)	Не нуждается
5	Санитарно-гигиенические помещения	Текущий ремонт
6	Система информации на объекте (на всех зонах)	Текущий ремонт. Индивидуальное решение с ТСР
7	Пути движения к объекту (от остановки транспорта)	технические решения невозможны

* Указывается один из вариантов (видов работ): не нуждается; ремонт (текущий, капитальный); индивидуальное решение с ТСР; технические решения невозможны – организация альтернативной формы обслуживания.

4.2. Период проведения работ 2022-2025 гг в рамках исполнения плана работ

(указывается наименование документа: программы, плана)

4.3. Ожидаемый результат (по состоянию доступности) после выполнения работ по адаптации Состояние доступности ОСИ изменится с ДЧ-И до ДП-И

Оценка результата исполнения программы, плана (по состоянию доступности)

4.4. Для принятия решения требуется, не требуется (*нужное подчеркнуть*):

Имеется заключение уполномоченной организации о состоянии доступности объекта (*наименование документа и выдавшей его организации, дата*), прилагается НЕТ

4.5. Информация может быть размещена (обновлена) на Карте доступности субъекта Российской Федерации - <http://www.kartadostupnosti.ru>

Паспорт сформирован на основании:

1. Анкеты (информации об объекте) от «30» августа 2013 г.,
2. Акта обследования объекта от «01» декабря 2021 г.
3. Решения Комиссии от «01» декабря 2021 г.

Председатель комиссии по обследованию объекта,
Первый проректор

Секретарь комиссии

Члены комиссии:

Руководитель объекта, заведующий, комендант

А.В. Сахаров

О.В. Калинина

Е.В. Сажин

И.К. Богомолова

Н.А. Ладнич

В.Г. Иванова

Н.Г. Шуняева